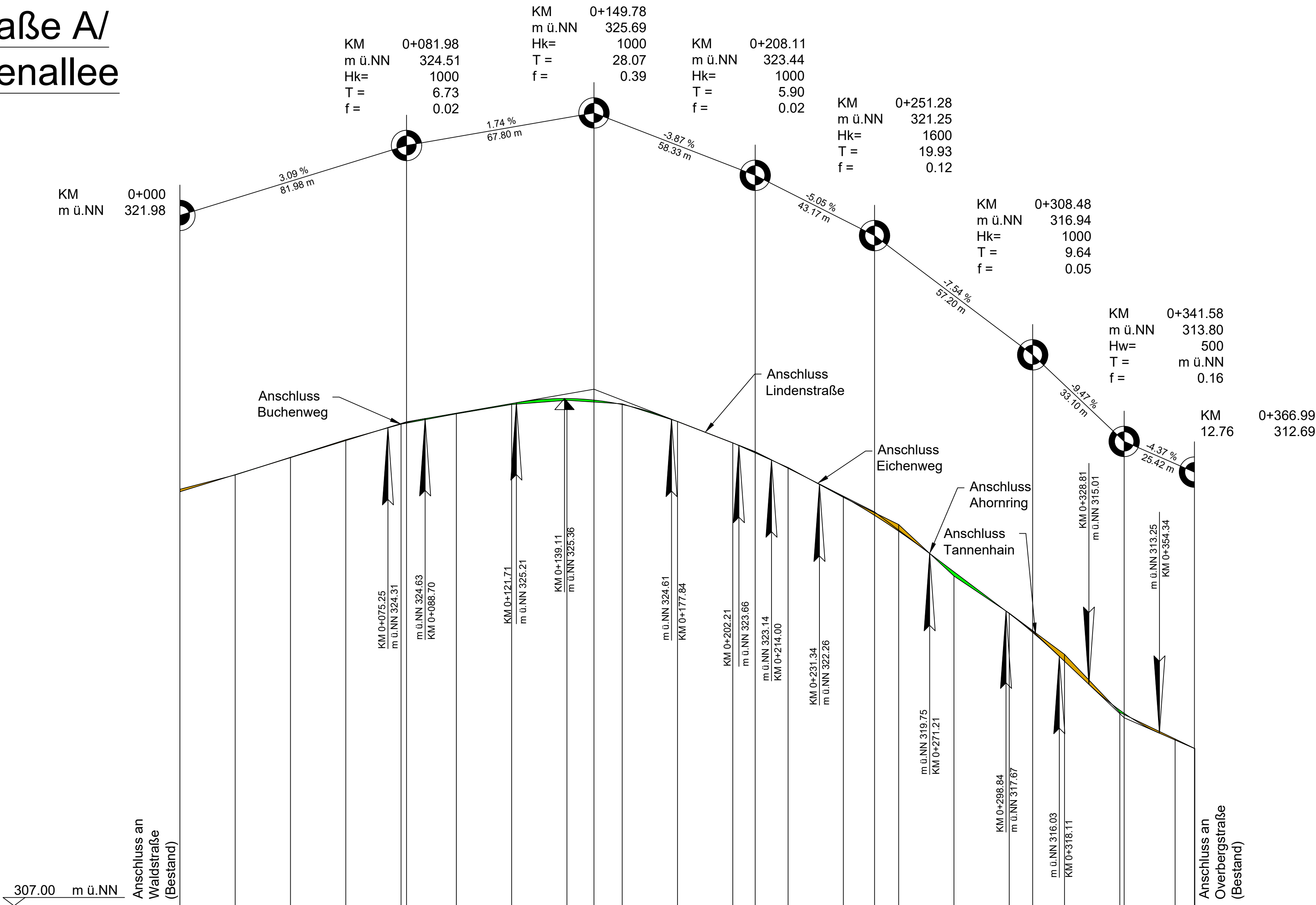


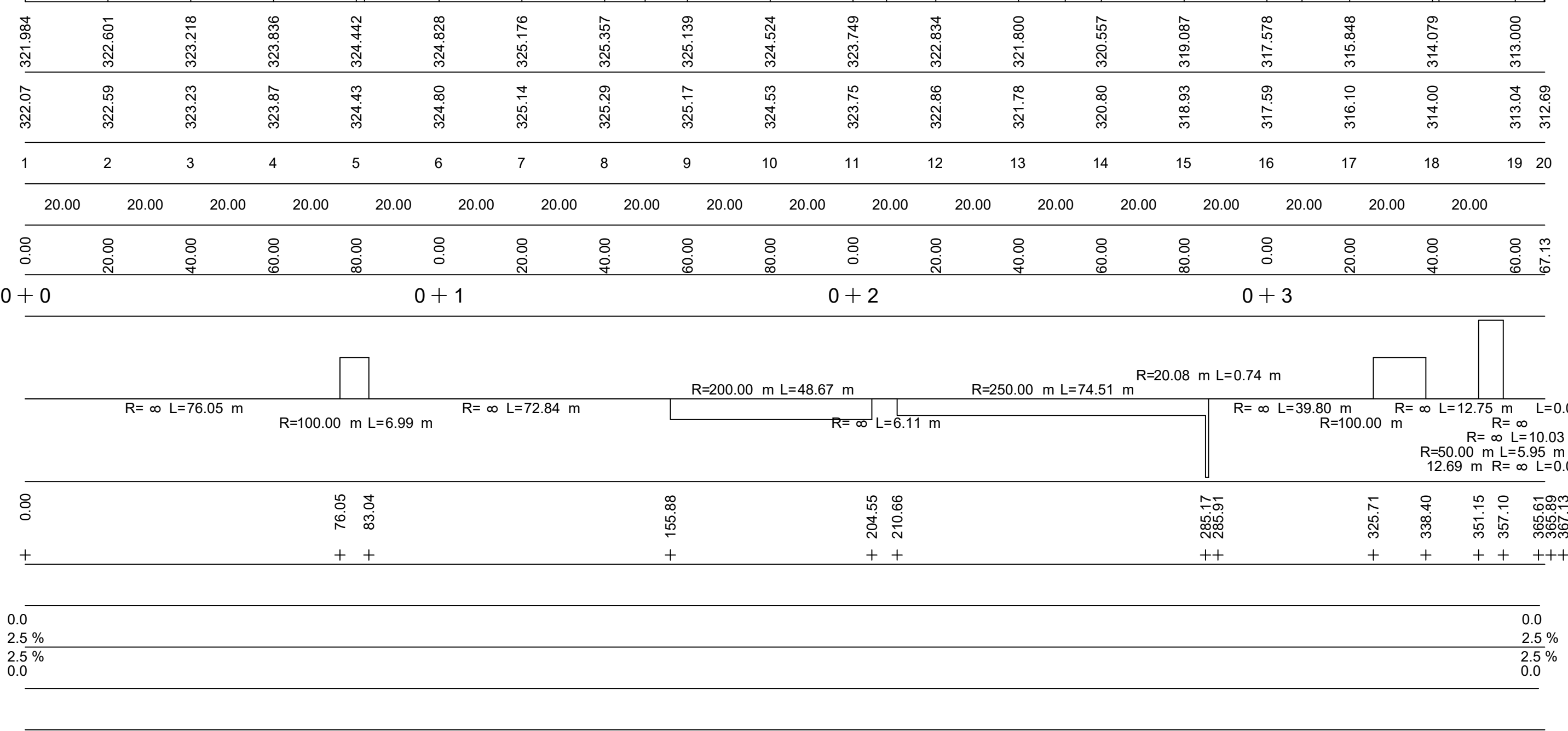
Planstraße A/  
Kastanienallee

Zeichenerklärung:

- Gepl. Auftrag
- Gepl. Abtrag
- Gepl. Gradiente



Straßenachse Höhe	Gradiente	M
Geländehöhe		M
Profilnummer		
Profilabstand		M
Stationierung		M
Kilometrierung		
Krümmungsband		
rechts - Kurve links		
Krümmung 1/R:	1cm = R	100
Stationen Krümmung + Querneigung		
Querneigung		
re. FBR li. FBR		
1cm = 2.5 ‰		




Studie

Unternehmen: Erstellung einer Machbarkeitsstudie zur  
Sanierung der Kastanienallee  
in der Ortsgemeinde Siershahn

Planart: Höhenplan  
Planung Verkehrsanlagen

Anlage: <b>4.3</b>	Maßstab: 1: 1000/100	Datum: Oktober 2024	entworfen: gezeichnet: geprüft:
-----------------------	-------------------------	------------------------	---------------------------------------



Ortsgemeinde Siershahn

Stetzelmannstr. 10-12  
56427 Siershahn  
Tel.: 02623 - 951260  
Fax: 02623 - 951261  
info@siershahn.de

Unterschrift (Auftraggeber)